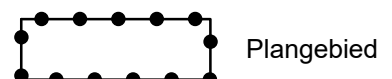


BESTEMMINGSPLANGEBIED



BESTEMMINGEN

Enkelbestemmingen

- G Groen
- T Tuin
- V-VB Verkeer - Verblijfsgebied
- W Wonen

Dubbelbestemmingen

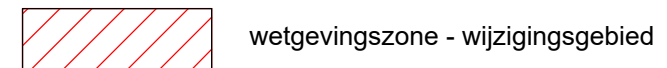
Waarde

- WR-ME-A Waarde - Maastrichts Erfgoed - Archeologie
- WR-ME-C Waarde - Maastrichts Erfgoed - Cultuurhistorie

AANDUIDINGEN

Gebiedsaanduidingen

Wetgeviingszone



Functieaanduidingen

- (swr-c) specifieke vorm van waarde - archeologische zone c
- (sw-dt) specifieke vorm van wonen - dakterras

Bouwvlak



Bouwaanduidingen


- [bg] bijgebouwen
- [gs] gestapeld
- [sba-db] specifieke bouwaanduiding - dominant bouwwerk

Maatvoering

- w maximum aantal woningen
- v maximum goothoogte (m), maximum bouwhoogte (m)

Gewijzigd :
 Gewijzigd : 19.06.2020

bestemmingsplan Lourdesplein
 Gemeente Maastricht




Planstatus : ontwerp

Vastgesteld :

Datum : 20.04.2020

Schaal : 1:500

Projectnummer : VPA 2018.21



vandewall
 planologisch advies

NL.IMRO.0935.bpLourdesplein-ow01